# Карта градостроительного зонирования сельского поселения Выселки муниципального района Ставропольский Самарской области

Утверждена Решением Собрания представителей сельского поселения Выселки муниципального района Ставропольский Самарской области от 30.12.2013 № 36 (в редакции Решения Собрания представителей сельского поселения Выселки муниципального района Ставропольский Самарской области от 24.02.2015 №2, от 24.11.2015 №19)

С
З В
Ю

## Карта градостроительного зонирования села Выселки

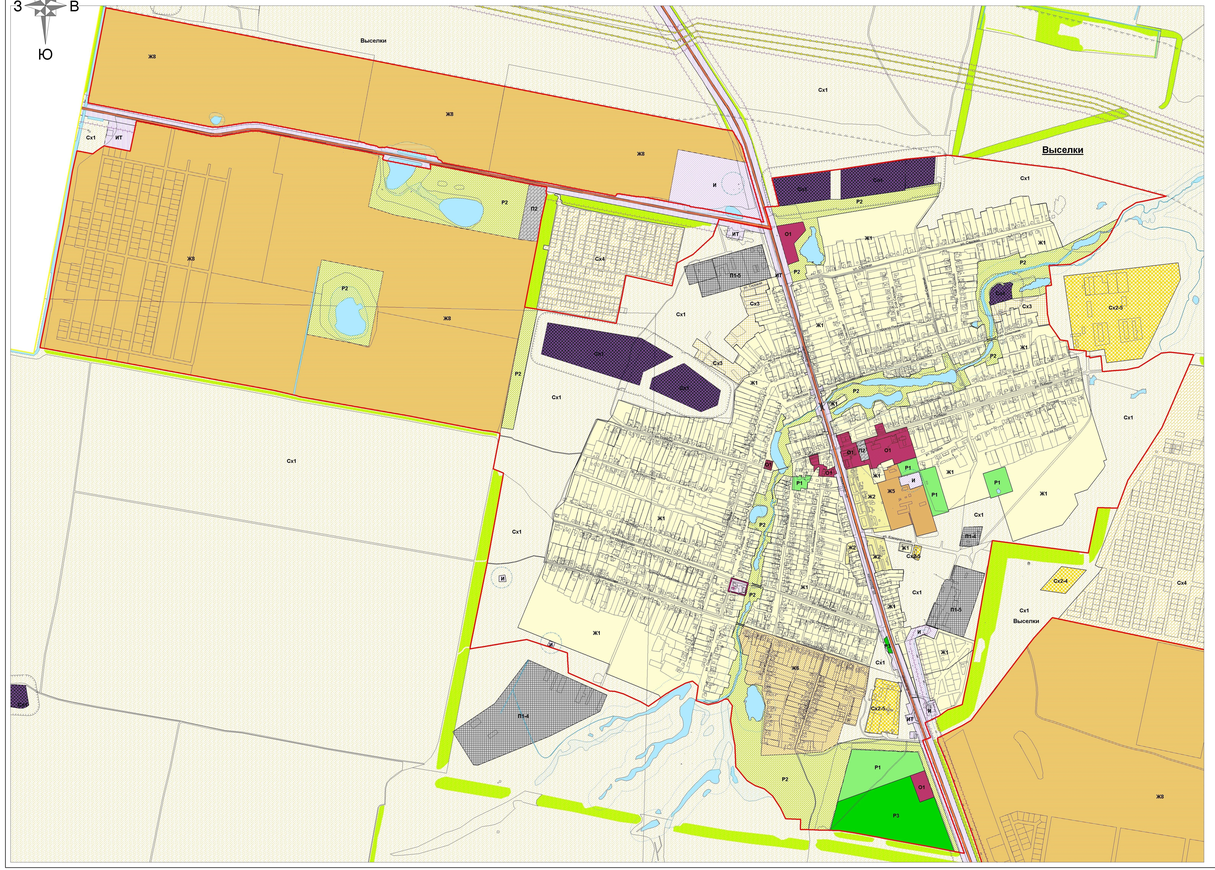


## Фрагмент карты градостроительного зонирования села Выселки

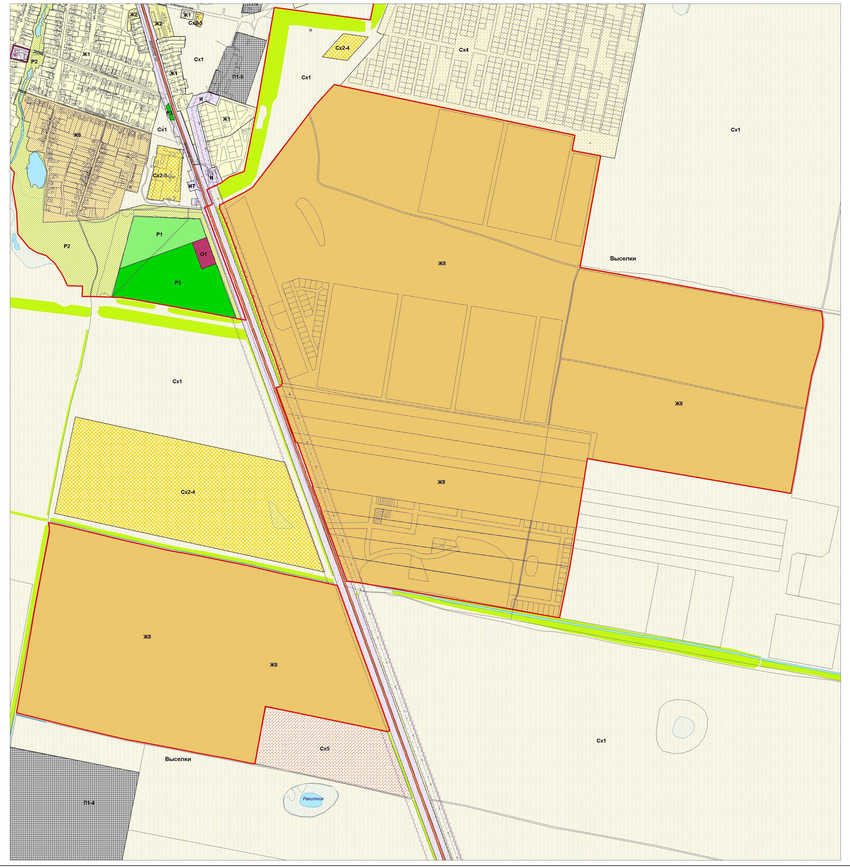


## Фрагмент карты градостроительного зонирования села Выселки

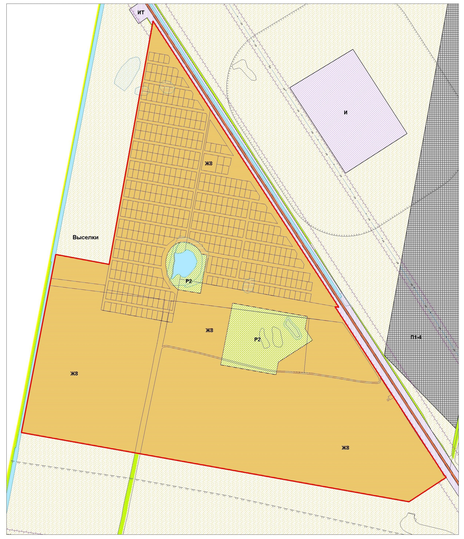


## Условные обозначения

**Территориальные границы**

- Сельского поселения
- Населенного пункта

**Населенные пункты**

**Выселки** — Выселки — Обособленная часть населенного пункта

**Территории и объекты**

- Лес
- Поверхностные водные объекты
- Водотек
- Водоём
- Болото
- ОКС внешнего транспорта
- Дорога обычного типа регионального значения
- Мост
- ОКС магистрального трубопроводного транспорта
- Магистральный газопровод
- ОКС электроэнергетики
- ЛЭП 110 кВ

**Территориальные зоны**

**Жилые зоны**

- Ж1 Зона застройки индивидуальными жилыми домами
- Ж2 Зона застройки малоэтажными жилыми домами
- Ж3 Зона размещения объектов дошкольного и общего образования
- Ж6 Зона смешанной застройки
- Ж8 Зона комплексной застройки

**Общественно-деловые зоны**

- О1 Зона размещения объектов делового, общественного, коммерческого, социального и коммерчески-бытового назначения

**Производственные зоны**

- П1 Производственная зона
- П1-4 Подзона производственных и коммунально-складских объектов №4
- П1-5 Подзона производственных и коммунально-складских объектов №5

**Зоны инженерной и транспортной инфраструктур**

- И Зона инженерной инфраструктуры
- ИТ Зона инженерной и транспортной инфраструктуры

**Зоны рекреационного назначения**

- Р1 Зона сквера, парка, бульвара
- Р2 Зона природного ландшафта
- Р3 Зона отдыха, занятий физической культурой и спортом

**Зоны сельскохозяйственного использования**

- Сх1 Зона сельскохозяйственных угодий
- Сх3 Зона, занятая объектами сельскохозяйственного назначения
- Сх3-4 Подзона, занятая объектами сельскохозяйственного назначения №4
- Сх3-5 Подзона, занятая объектами сельскохозяйственного назначения №5
- Сх5 Зона огородничества
- Сх4 Зона садоводства
- Сх6 Зона дачного хозяйства

**Зоны специального назначения**

- Сп1 Зона специального назначения, связанная с захоронениями

**Границы зон с особыми условиями использования территории**

- Санитарно-защитная зона
- Санитарный разрыв
- Охранная зона
- Водоохранная зона
- Зона санитарной охраны источников питьевого водоснабжения 1 пояс

**Территории объектов культурного наследия**

- Территории объектов культурного наследия

50 0 50 100 150 200
в 1 см 50 м

М1:5000

ООО "ОКТОГОН", 2013 г.